



# Hamburgs historische Karten



Geoinformation  
Vermessung



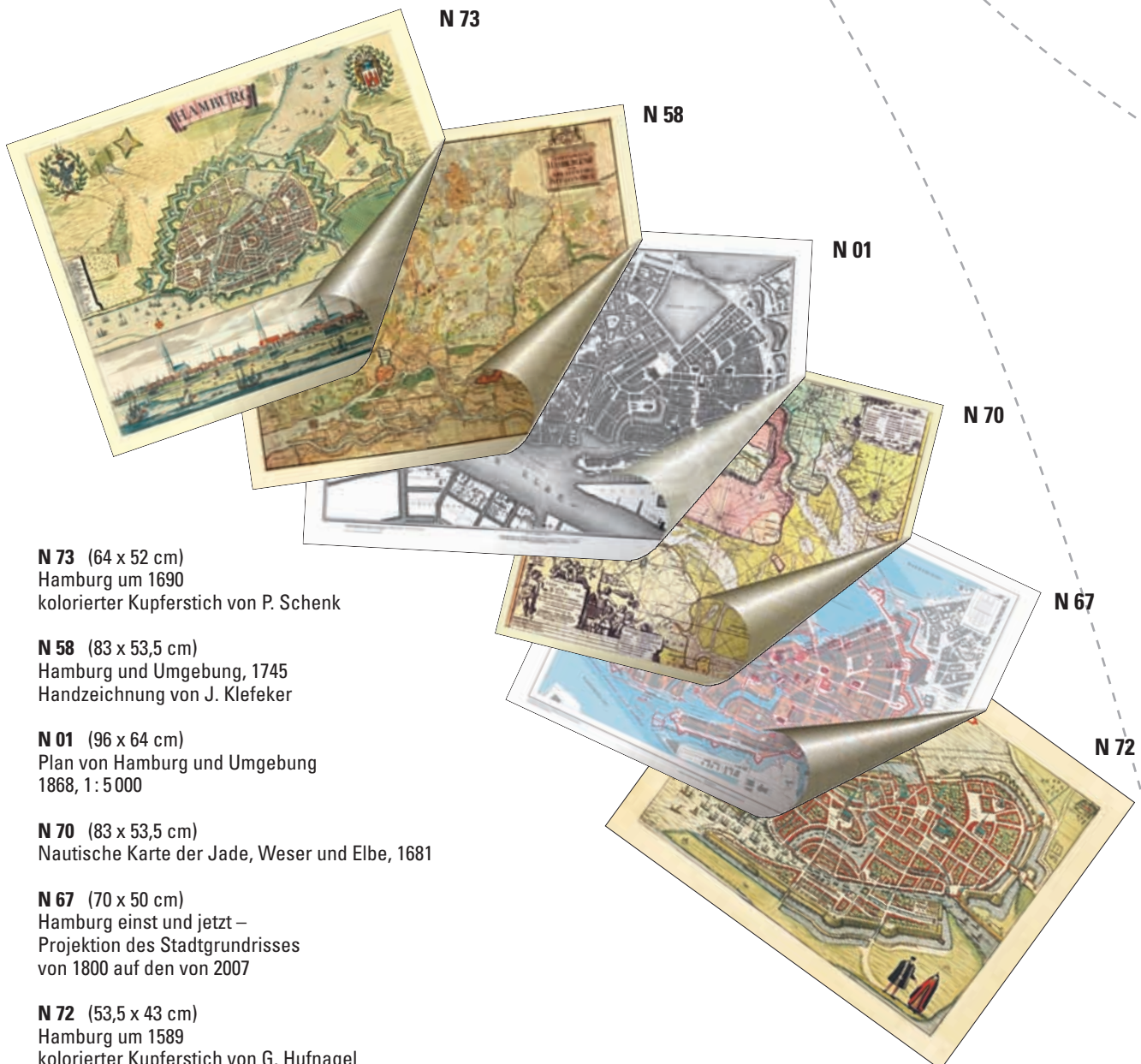
# Hamburgs historische Karten

## Historische Karten des Landesbetriebs Geoinformation und Vermessung und des Staatsarchivs Hamburg

Karten über Hamburg haben eine lange Geschichte. Und sie machen Geschichte anschaulich – den Wandel der Stadt ebenso wie den der kartographischen Darstellung und ihrer Themen selbst. Der Landesbetrieb Geoinformation und Vermessung hat einige besonders interessante Beispiele aus seinen Beständen reproduziert und bietet sie zum Verkauf an. Ebenso

das Staatsarchiv Hamburg, mit dem Verein für Hamburgische Geschichte als Herausgeber. Die Schönheit und Vielfalt dieser kleinen Kunstwerke möchten wir Ihnen hier vorstellen – vielleicht ist auch für Sie etwas Passendes dabei.

Alle Karten kosten je 10,00 € inkl. Umsatzsteuer. (Stand 2008)



**N 73** (64 x 52 cm)  
Hamburg um 1690  
kolorierter Kupferstich von P. Schenk

**N 58** (83 x 53,5 cm)  
Hamburg und Umgebung, 1745  
Handzeichnung von J. Klefeker

**N 01** (96 x 64 cm)  
Plan von Hamburg und Umgebung  
1868, 1:5000

**N 70** (83 x 53,5 cm)  
Nautische Karte der Jade, Weser und Elbe, 1681

**N 67** (70 x 50 cm)  
Hamburg einst und jetzt –  
Projektion des Stadtgrundrisses  
von 1800 auf den von 2007

**N 72** (53,5 x 43 cm)  
Hamburg um 1589  
kolorierter Kupferstich von G. Hufnagel




**N 71**

**N 71** (83 x 53,5 cm)  
Landaufnahme des Hzgt. Holstein um 1790  
G. A. von Varendorf



**N 65**

**N 65** (83 x 53,5 cm)  
Karte der Elbniederung bei Harburg um 1620



**N 64**

**N 64** (83 x 53,5 cm)  
Karte des Herzogtums Holstein, 1631  
kolorierter Kupferstich von J. W. Bleauw



**N 63**

**N 63** (83 x 53,5 cm)  
Hamburg und Umgebung, 1814  
F. A. von Lawrence, G. Heinrich



**N 53**

**N 53** (53,5 x 42 cm)  
Amt Ritzebüttel, 1594  
Handzeichnung von J. Schröte



**N 55**

**N 55** (83 x 53,5 cm)  
Wandsbek, 1805  
Handzeichnung von L. H. Boysen



**N 59**

**N 59** (83 x 53,5 cm)  
Harburg und der Süderelberaum, 1577  
Handzeichnung von D. Frese



**N 51**

**N 51** (83 x 53,5 cm)  
Geometrischer Grundriss der Stadt Altona, 1736  
Handzeichnung von Chr. G. Dilleben



**N 04**

**N 04** (94,5 x 68 cm)  
Hamburgische Cataster-Karte Uhlenhorst  
1908, 1: 5 000




**N 07**

**N 07** (74 x 51,5 cm)  
Hamburgische Cataster-Karte Geesthacht  
1921, 1: 5 000



**N 05**

**N 05** (73 x 51,5 cm)  
Hamburgische Cataster-Karte Nettelnburg  
1918, 1: 5 000




**N 06**

**N 06** (73 x 51,5 cm)  
Hamburgische Cataster-Karte Bergedorf  
1919, 1: 5 000



**N 02**

**N 02** (94 x 65,5 cm)  
Hamburgische Cataster-Karte  
Innenstadt, 1872, 1: 1000



**N 08**

**N 08** (77,5 x 63 cm)  
Entwurf zum Aufbau des abgebrannten  
Teils der Stadt Hamburg, um 1842



**N 09**

**N 09** (90 x 60 cm)  
Karte der Stadt Bergedorf  
1875, 1: 5 000




**N 66**

**N 66** (83 x 53,5 cm)  
Karte der Postwege, 1758

**N 68**



**N 52**



**N 03**



**N 60**



**N 57**



**N 54**



**N 68** (60 x 80 cm)  
Die Elbkarte von 1568, Ausschnitt Hamburg  
Handzeichnung von Melchior Lorichs

**N 52** (53,5 x 83 cm)  
Bergedorf und Umgebung, 1593  
Handzeichnung von Hans Freße

**N 03** (68,5 x 62 cm)  
Vermessungsriß der Gemarkung Harburg, 1875

**N 60** (53,5 x 83 cm)  
Die Herrschaft Pinneberg, 1787  
Handzeichnung von J. F. Lindelof

**N 57** (53,5 x 83 cm)  
Die Elbinseln, 1702  
Handzeichnung

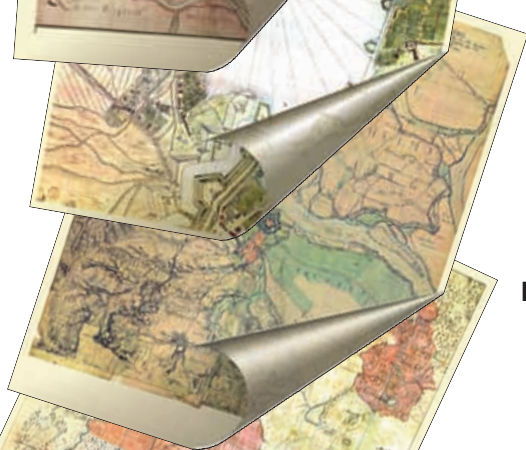
**N 54** (53,5 x 83 cm)  
Binnen- und Außenalster nebst Uferbebauung, 1723  
Handzeichnung von S. G. Zimmermann

**N 50** (53,5 x 83 cm)  
Stadt und Festung Harburg nebst Umgebung, 1772  
Handzeichnung von J. L. Hogreve und C. G. Pape

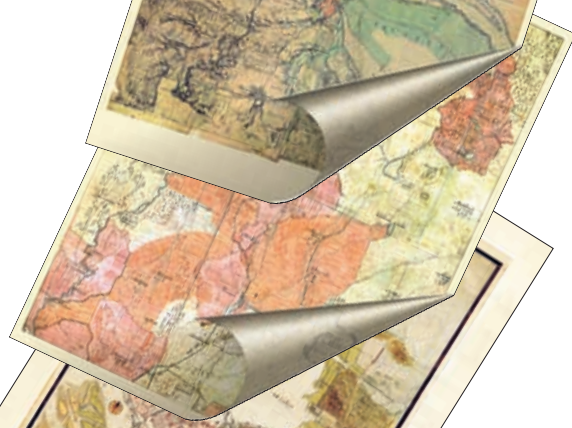
**N 56** (53,5 x 83 cm)  
Die Walddörfer 1753  
Handzeichnung von N. H. Olbers

**N 74** (66 x 92 cm)  
Grundriß von Hamburg, 1741  
Handzeichnung von G. F. Hartmann

**N 50**



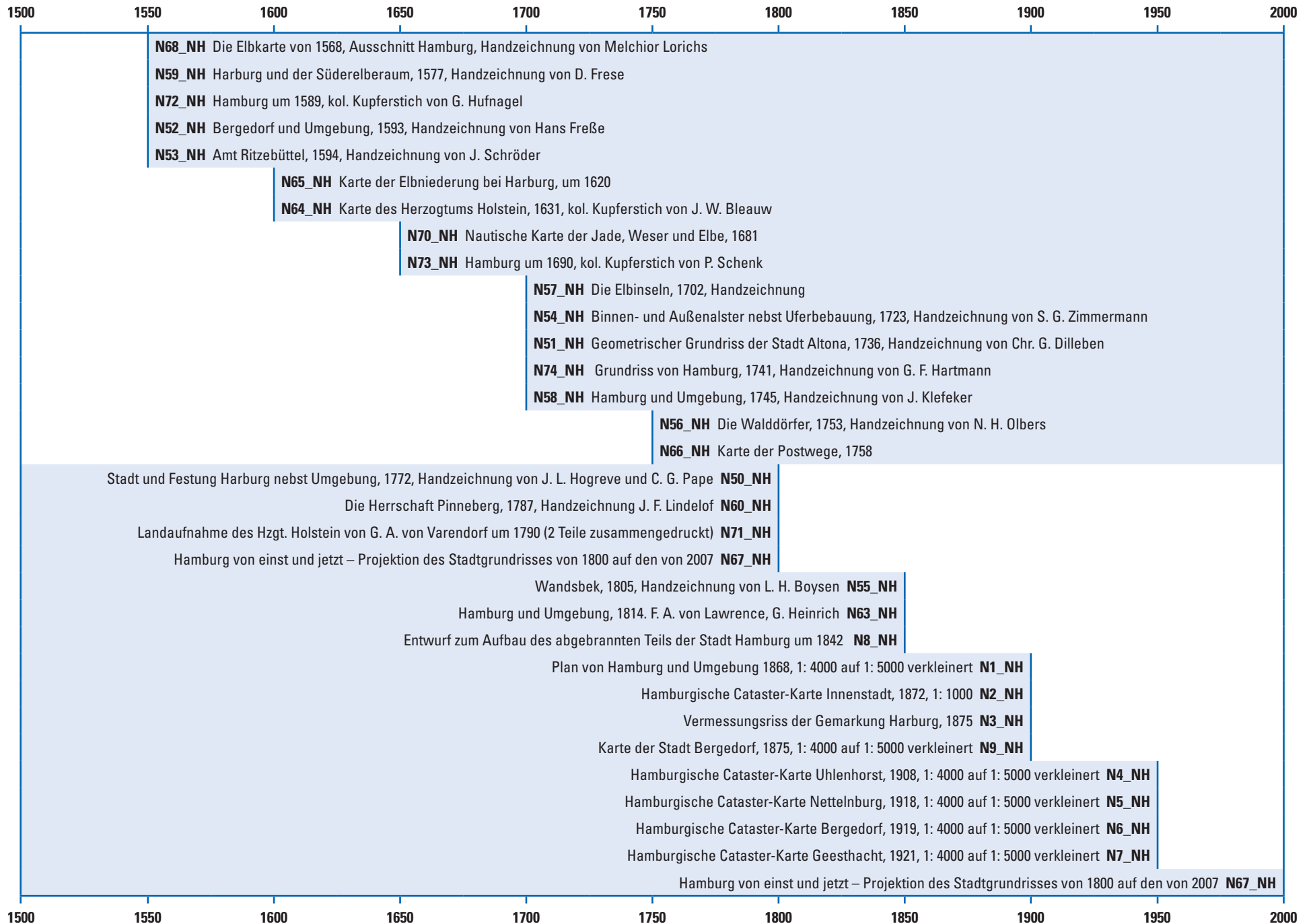
**N 56**



**N 74**



## Hamburgs historische Karten – chronologische Übersicht



# Kontakt

Freie und Hansestadt Hamburg | Landesbetrieb Geoinformation und Vermessung

Sachsenkamp 4 | 20097 Hamburg

Postanschrift: Postfach 10 05 04 | 20003 Hamburg | Telefon (040) 4 28 26 - 0 | Telefax (040) 4 28 26 - 59 66

[www.geoinfo.hamburg.de](http://www.geoinfo.hamburg.de) | [poststelle@gv.hamburg.de](mailto:poststelle@gv.hamburg.de)

Kundenzentrum

Sachsenfeld 7 – 9 | 20097 Hamburg

Montag, Mittwoch, Freitag 8.00 – 13.00 Uhr; Dienstag, Donnerstag 8.00 – 16.00 Uhr

Karten- und Luftbildvertrieb Telefon (040) 4 28 26 - 50 40 | Telefax (040) 4 28 26 - 59 60

Staatsarchiv | Verein für Hamburgische Geschichte

Kattunbleiche 19 | 22041 Hamburg | Telefon (040) 4 28 31 - 32 00 | Telefax (040) 4 28 31 - 32 01

Hier nur Verkauf der Karten N50 bis N74